





## TRANSPORT

	Tromsø lufthavn	6,6 km
	Bjerkakervegen	0,0 km*

## SPORT

	Bjerkaker fotballbaner	0,2 km*
	Tromsø lærerskole svømmehall	0,4 km*
	Actic - Alfheim Svømmehall	1,8 km*
	Friskhuset Tromsø	1,8 km*

## VARER/TJENESTER

	Nerstranda Senter Torgcenteret	2,1 km 2,3 km
	Sorgenfri Varesenter Tromsø Postkontor	1,2 km* 2,2 km
	Vitusapotek Nerstranda Apotek 1 Renen	2,0 km 2,3 km
	Sentrum Vinmonopol Tromsdalen Vinmonopol	2,2 km 5,3 km
	Coop Extra Bjerkaker Rema 1000 Lanes	0,2 km* 0,5 km*
	Jeppe Minimarked Narvesen Kiosken	1,3 km* 2,0 km
	Tromsø Bilistsenter Statoil Ica Ekspress Fr.Nansens Pl.	1,9 km 3,1 km

## SKOLER, BARNEHAGER

	Nivå	Klasser /Avd	Elever/ barn	Distanse
Bjerkaker skole	1-7 kl.	-	-	0,2 km*
Sommerlyst skole	8-10 kl.	-	-	2,9 km
Tromstun skole	8-10 kl.	12 klasser	280	5,3 km
Kongsbakken videregående skole	-	-	-	2,4 km
Tromsø maritime skole	-	15 klasser	190	3,0 km
Lærerstudentenes barnehage	0-5 år	-	-	0,3 km*
Skogstua foreldrelagsbarnehage	0-5 år	1 avdeling	20	0,3 km*
Ameliahaugen barnehage	1-6 år	2 avdelinger	32	0,4 km*

## TILHØRIGHET

Kommune	Tromsø
Grunnkrets	Lanesodden
Kirkesogn	Elverhøy

Tromsø, Porten til Ishavet og hovedstad i Nord-Norge. Tromsø er Nordens største by nord for Polarsirkelen, og har verdens nordligste universitet, ølbryggeri og domkirke. Byen lever av undervisning, forskning, administrasjon, fiskeeksport og satellitteknologi. Tromsø er midt i nordlyssonen, og er derfor, sammen med innlandsisen på Grønland og tundraen i Nord-Canada blant verdens beste steder å observere dette skuespillet. Tromsø er også en studentby, med ca 10 000 studenter. I Tromsø er det et yrende kultur- og uteliv med en rekke aktiviteter og tilbud.

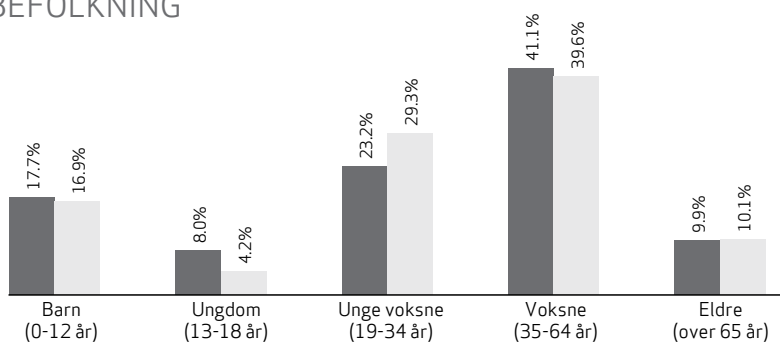
Kilde: Tromsø kommune, Wikipedia

## STEDER I NÆRHETEN

Gammelgården	1,3 km*
Hemmestad	1,3 km*
Høgskolen i Tromsø	1,5 km*
Fylkeshuset	1,5 km*

Byens sentrum ligger på sørøstsida av Tromsøya, en grønn og lav øy på 21 km<sup>2</sup>. Høyeste punkt på Tromsøya er Varden, 159 m.o.h, nord på øya. Midt på øya ligger vannet Prestvannet, som ble demmet opp i 1867. Bebyggelsen dekker store deler av øya, men det er skogområder langs høydedraget som strekker seg i retning nord-sør. Mot vest er Kvaløya forbundet med Tromsøya med den 1220 meter lange Sandnessundbrua. På Kvaløya ligger bydelene Kvaløysletta, som ligger umiddelbart over brua, Storelva, Kaldfjord og Håkøybotn.

## BEFOLKNING



Område	Personer	Husholdninger
Kommune: Tromsø	64343	28221
Grunnkrets: Lanesodden	427	186

## DEMOGRAFI

- 29% er gift
- 40% er barnefamilier
- 39% har høyskoleutdanning
- 26% har inntekt over 300.000
- 65% eier sin egen bolig
- 7% eier hytte
- 45% har bolig på over 120 kvm
- 50% av boligene er nyere enn 20 år
- 52% bor i enebolig
- 80% av eiendommene har pris over kr. 2,5 mill

## LIVSSTIL (Lanesodden grunnkrets)

Aktiviteter:	Vintersport, spill/lotterier, TV-spill og film
Interesser:	Mote, elektronikk
Radio & TV-vaner:	Actionfilmer, realityprogrammer, underholding på radio
Lesevaner:	Nasjonale aviser, moteblader, sosiale medier på nett
Forbruk:	Elektronikk, blader
Ferievaner:	Bussferie, cruise, charterferie
Bilmerker:	Volkswagen, Toyota, Mercedes Benz, Ford, Volvo

## BOLIGMASSE

